







| | | | |
|--|--|---|--|
| <div></div> <div>EVROPSKÁ UNIE Evropská strukturální a investiční fondy Operační program Doprava</div> | | <div>Ministerstvo dopravy Státní fond dopravní infrastruktury</div> <div></div> | |
| Jiná ověření: | | Paré: | |
| <div>Orientační schéma:</div> <div></div> | | Razítko oprávněné osoby: | |
| Revize: | | Datum: | |
| 000 | | 31.03.2025 | |
| P002 | | 30.11.2024 | |
| P001 | | 15.05.2024 | |
| | | | |
| | | | |
| | | | |
| | | | |
| | | | |
| | | | |
| | | | |
| | | | |
| | | | |
| | | | |
| | | | |
| | | | |
| | | | |
| | | | |
| | | | |
| | | | |
| | | | |
| | | | |
| | | | |
| | | | |
| | | | |
| | | | |
| | | | |
| | | | |
| | | | |
| | | | |
| | | | |
| | | | |
| | | | |
| | | | |
| | | | |
| | | | |
| | | | |
| | | | |
| | | | |
| | | | |
| | | | |
| | | | |
| | | | |
| | | | |
| | | | |
| | | | |
| | | | |
| | | | |
| | | | |
| | | | |
| | | | |
| | | | |
| | | | |
| | | | |
| | | | |
| | | | |
| | | | |
| | | | |
| | | | |
| | | | |
| | | | |
| | | | |
| | | | |
| | | | |
| | | | |
| | | | |
| | | | |
| | | | |
| | | | |
| | | | |
| | | | |
| | | | |
| | | | |
| | | | |
| | | | |
| | | | |
| | | | |
| | | | |
| | | | |
| | | | |
| | | | |
| | | | |
| | | | |
| | | | |
| | | | |
| | | | |
| | | | |
| | | | |
| | | | |
| | | | |
| | | | |
| | | | |
| | | | |
| | | | |
| | | | |
| | | | |
| | | | |
| | | | |
| | | | |
| | | | |
| | | | |
| | | | |
| | | | |
| | | | |
| | | | |
| | | | |
| | | | |
| | | | |
| | | | |
| | | | |
| | | | |
| | | | |
| | | | |
| | | | |
| | | | |
| | | | |
| | | | |
| | | | |
| | | | |
| | | | |
| | | | |
| | | | |
| | | | |
| | | | |
| | | | |
| | | | |
| | | | |
| | | | |
| | | | |
| | | | |
| | | | |
| | | | |
| | | | |
| | | | |
| | | | |
| | | | |
| | | | |
| | | | |
| | | | |
| | | | |
| | | | |
| | | | |
| | | | |
| | | | |
| | | | |
| | | | |
| | | | |
| | | | |
| | | | |
| | | | |
| | | | |
| | | | |
| | | | |
| | | | |
| | | | |
| | | | |
| | | | |
| | | | |
| | | | |
| | | | |
| | | | |
| | | | |
| | | | |
| | | | |
| | | | |
| | | | |
| | | | |
| | | | |
| | | | |
| | | | |
| | | | |
| | | | |
| | | | |
| | | | |
| | | | |
| | | | |
| | | | |
| | | | |
| | | | |
| | | | |
| | | | |
| | | | |
| | | | |
| | | | |
| | | | |
| | | | |
| | | | |
| | | | |
| | | | |
| | | | |
| | | | |
| | | | |
| | | | |
| | | | |
| | | | |
| | | | |
| | | | |
| | | | |
| | | | |
| | | | |
| | | | |
| | | | |
| | | | |
| | | | |
| | | | |
| | | | |
| | | | |
| | | | |
| | | | |
| | | | |
| | | | |
| | | | |
| | | | |
| | | | |
| | | | |
| | | | |
| | | | |
| | | | |
| | | | |
| | | | |
| | | | |
| | | | |
| | | | |
| | | | |
| | | | |
| | | | |
| | | | |
| | | | |
| | | | |
| | | | |
| | | | |
| | | | |
| | | | |
| | | | |
| | | | |
| | | | |
| | | | |
| | | | |
| | | | |
| | | | |
| | | | |
| | | | |
| | | | |
| | | | |
| | | | |
| | | | |
| | | | |
| | | | |
| | | | |
| | | | |
| | | | |
| | | | |
| | | | |
| | | | |
| | | | |
| | | | |
| | | | |
| | | | |
| | | | |
| | | | |
| | | | |
| | | | |
| | | | |
| | | | |
| | | | |
| | | </ | |

| | | |
|---------------------|---|--|
| Stavebník/Investor: | Správa železnic, státní organizace |  SPRÁVA ŽELEZNIC |
| Adresa: | Dlážděná 1003/7, 110 00 Praha 1 | |
| Zástupce Investora: | Stavební správa východ | |
| Adresa: | Nerudova 773/1, 779 00 Olomouc | |

| | | | |
|---------------------------|---|--------------|---|
| Zhotovitel díla: | SAGASTA s.r.o. | |  |
| Adresa: | Novodvorská 1010/14, 142 00, Praha 4 - Lhotka | | |
| Kontakt: | T: +420 261 344 100 E: Info@sagasta.cz | | |
| Zhotovitel částí/objektu: | SAGASTA s.r.o. | |  |
| Adresa: | Novodvorská 1010/14, 142 00, Praha 4 - Lhotka | | |
| Kontakt: | T: +420 261 344 100 E: Info@sagasta.cz | | |
| Hlavní projektant (HIP): | Ing. Emil Špaček | Specialista: | - |

| | | | |
|--|--|------------------------------------|--|
| Název stavby/projekt: | Rekonstrukce trafostřediska úseku Žďár nad Sázavou (mimo) - Sázava u Žďáru (mimo) | | Označení investora: S 5613520001 |
| Název části: | Sdělovací zařízení | | Zakázka: 123162 |
| Název objektu/dílné části: | Žďár n. Sázavou - Sázava u Žďáru, DOK, TOK a TK | | Označení objektu/komplexu: PS 10-02-51 |
| Název přílohy: | Vytyčovací výkres | | Číslo přílohy (typ/pořadí): 5. 006 |
| Název dílné části přílohy: | km 91,2 - 92,4 | | |
| Odpovědný projektant: | Zpracovatel přílohy: Aleš Mašek | Měřítko: 1 : 1000 Formáty: 6xA4 | Stupeň dokumentace: DSP/PDPS |
| Kraj: Vysočina | katastrální území: výstavní část | TUDU: výstavní část | Smluvní datum zpracování: 03./2025 |
| <div style="display: flex; justify-content: space-between;"> Šedý Modrý Pozemek Příloha Reserva </div> <p> Dokumentace, z níž bude provedena stavba v souladu s výkresem, je dle GÚO č. 100/2017 Sb., o technické dokumentaci, § 10, odst. 1 písm. b) součástí této dokumentace. Všechny údaje jsou uvedeny podle nejnovějšího stavebního zákona a vyhlášky, s výjimkou případů, kdy je stanoveno jinak. </p> | | | |